
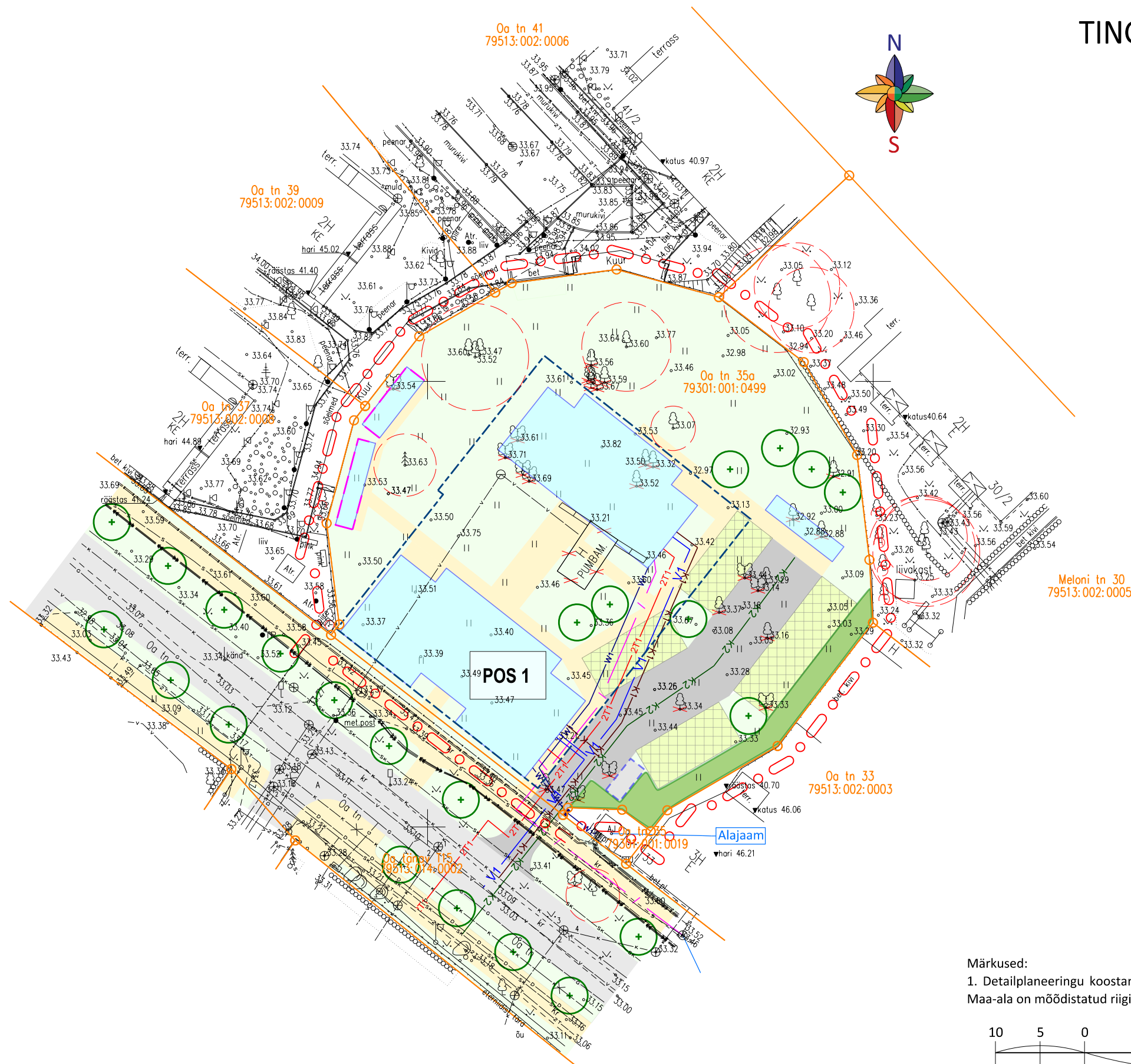


# TINGMÄRGID

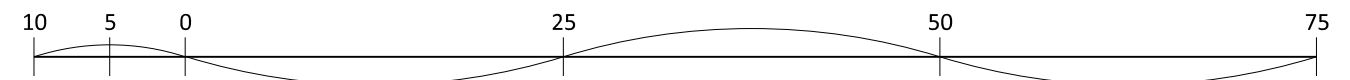


- Planeeringuala piir
- Olemasolev krundipiir
- Hoonestusala eluhoonetele
- Hoone suurim lubatud ehitisealune pind
- Olemasolev ja planeeritud sõidutee
- Planeeritud parkimiskoht
- Planeeritud kõnnitee
- Planeeritud haljasala
- Planeeritud juurdepääs
- Likvideeritav objekt
- Säilitatavate puude juurekaitsevöönd
- Planeeritud puu
- Planeeritud põõsas
- Prügikonteinerite varjamise rajatis
- Planeeritud madalpinge elektrikaabel ja liitumiskilp
- Planeeritud sidekanalisatsioon
- Planeeritud veetoru
- Planeeritud kanalisatsioonitoru
- Planeeritud sademeveetoru
- Planeeritud soojustoru



## Märkused:

1. Detailplaneeringu koostamisel on kasutatud Metricus OÜ 2021. a augustis koostatud alusplaani täpsusastmega 1:500 töö nr 21G8728 Maa-ala on mõõdistatud riigi koordinaatide süsteemis L-EST'97 ja kõrgused EH2000 kõrguste süsteemis.



**Artes Terræ**  
MAASTIKUARHITEKTID

Töö:

Oa tn 35a krundi detailplaneering

Joonis:

Tehnovõrgud

AB Artes Terræ OÜ  
Reg nr 12978320  
Küütri tn 14, Tartu 51007  
art@artes.ee  
www.artes.ee

Projekti juht:  
**Mart Hiob**  
Maastikuarhitekt:  
**Tanel Breede**

Tellija: Bigs Eesti OÜ  
Asukoht: Tartu linn  
Faili nimi: 21102DP1 Oa35a dp.dgn

Töö nr: 21102DP1  
Kuupäev: 01.06.2022  
Mõõt: 1:500  
Joonise nr: 5